


Выписка из Единого государственного реестра недвижимости об основных характеристиках и зарегистрированных правах на объект недвижимости

Сведения об основных характеристиках объекта недвижимости

В Единый государственный реестр недвижимости внесены следующие сведения:

Земельный участок			
(вид объекта недвижимости)			
Лист № <u> </u> Раздела <u>1</u>	Всего листов раздела <u>1</u> : <u> </u>	Всего разделов: <u> </u>	Всего листов выписки: <u> </u>
25.07.2018			
Кадастровый номер:		78:31:0001032:3001	

Номер кадастрового квартала:	78:31:0001032
Дата присвоения кадастрового номера:	11.10.2001
Ранее присвоенный государственный учетный номер:	Кадастровый номер: 78:1032:3001
Адрес:	Российская Федерация, Санкт-Петербург, муниципальный округ Смольнинское, Лафонская улица, участок 1
Площадь:	8928 +/- 33 кв. м
Кадастровая стоимость, руб.:	153411698.88
Кадастровые номера расположенных в пределах земельного участка объектов недвижимости:	78:31:0001032:3003, 78:31:0001032:3004, 78:31:0000000:3083
Категория земель:	Земли населённых пунктов
Виды разрешенного использования:	Дошкольное, начальное и среднее общее образование
Статус записи об объекте недвижимости:	Сведения об объекте недвижимости имеют статус "актуальные, ранее учтенные"
Особые отметки:	данные отсутствуют
Получатель выписки:	Государственное бюджетное общеобразовательное учреждение гимназия № 157 Санкт-Петербурга имени принцессы Е.М. Ольденбургской


ГЛАВНЫЙ СПЕЦИАЛИСТ-ЭКСПЕРТ (полное наименование должности)	 (Подпись)	Алексеев В.Н. (инициалы, фамилия)
---	--	--------------------------------------

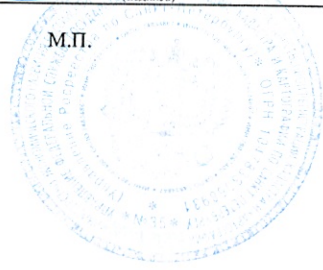


М.П.

Земельный участок			
<small>(вид объекта недвижимости)</small>			
Лист № <u> </u> Раздела <u>2</u>	Всего листов раздела <u>2</u> : <u> </u>	Всего разделов: <u> </u>	Всего листов выписки: <u> </u>
25.07.2018			
Кадастровый номер:		78:31:0001032:3001	

1. Правообладатель (правообладатели):	1.1. Государственное бюджетное общеобразовательное учреждение гимназия № 157 Санкт-Петербурга имени принцессы Е.М. Ольденбургской, ИНН: 7825663139, ОГРН: 1027809238467
2. Вид, номер и дата государственной регистрации права:	2.1. Постоянное (бессрочное) пользование, № 78:31:0001032:3001-78/042/2018-2 от 25.07.2018
3. Документы-основания:	3.1. Распоряжение от 16.07.2018 №204-рзу
4. Ограничение прав и обременение объекта недвижимости:	не зарегистрировано
5. Сведения о наличии решения об изъятии объекта недвижимости для государственных и муниципальных нужд:	данные отсутствуют
6. Сведения об осуществлении государственной регистрации прав без необходимого в силу закона согласия третьего лица, органа:	данные отсутствуют

ГЛАВНЫЙ СПЕЦИАЛИСТ-ЭКСПЕРТ		Алексеев В.Н.
<small>(полное наименование должности)</small>	<small>(подпись)</small>	<small>(инициалы, фамилия)</small>



Земельный участок

Лист № 3 Раздела 3

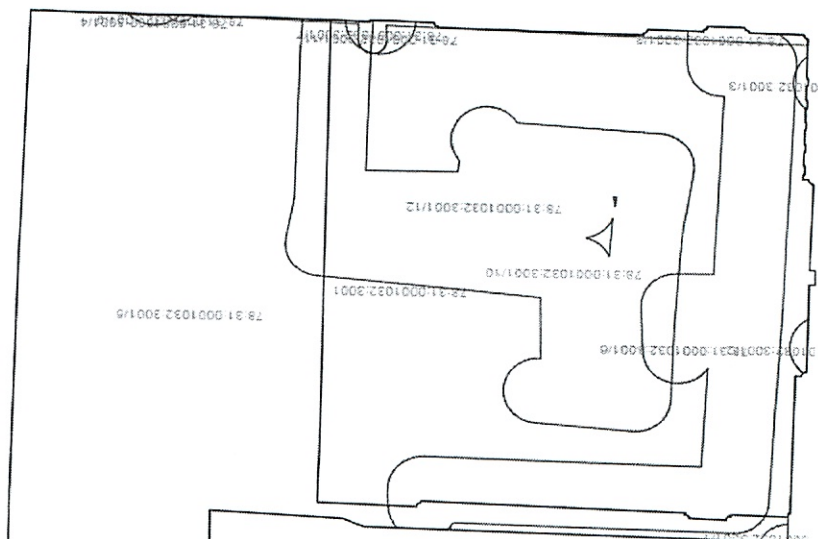
Всего листов раздела 3: _____

Всего разделов: _____

Всего листов выписки: _____

Кадастровый номер: 78:31:0001032:3001

План (чертеж, схема) земельного участка:



Масштаб 1: _____

Условные обозначения: _____

Исполнитель: _____

Алексеев В.Н.

(подпись, фамилия)

